

**EN PAYS  
BASQUE**

Euskal Herrian

**APPARTEMENT DANS MAISON  
PULITENIA - SAINT-PÉE-SUR-NIVELLE  
- PAYS BASQUE**

APPARTEMENT DANS MAISON  
PULITENIA - SAINT-PÉE-SUR-  
NIVELLE

Location de vacances pour 5 personnes spacieuse en rez de chaussée, située à Saint-Pée-Sur-Nivelle dans un quartier calme, avec vue sur les Pyrénées

<https://maison-pulitenia-saintpee.fr>

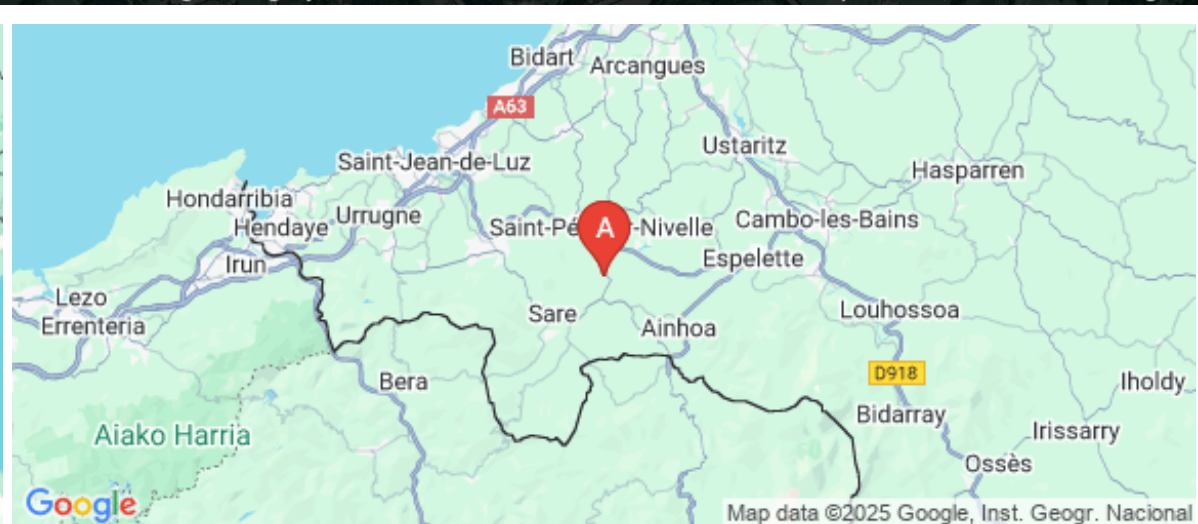
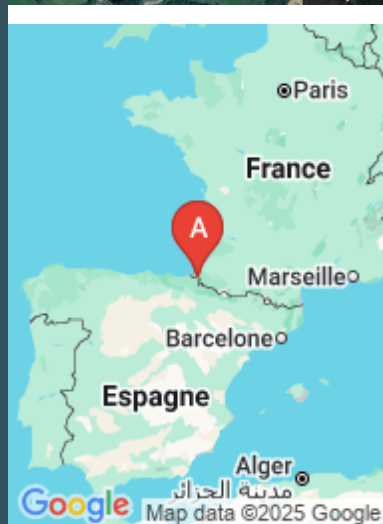




Martin ESTECORENA

+33 6 09 33 01 62

**A** Appartement dans Maison Pulitena - Saint-Pée-Sur-Nivelle : Rez de Chaussée, Maison Pulitena 185, Chemin Gaztainaldea, Quartier Amotz 64310 SAINT-PEE-SUR-NIVELLE





## Appartement dans Maison Pulitena - Saint-Pée-Sur-Nivelle



Appartement



4

personnes  
(Maxi: 4 pers.)



3

chambres




82

m<sup>2</sup>



Location située dans un quartier calme, à 3kms du centre bourg, proche de l'Espagne, avec vue sur Pyrénées. Appt T4 de 82m<sup>2</sup> en rez de chaussée pouvant accueillir 5 personnes. Spacieux, récemment rénové, il est composé d'une cuisine américaine entièrement équipée, d'un séjour, de 3 chambres dont 2 avec 2 lits 140, d'une salle d'eau. Salon de jardin. Parking.



## Pièces et équipements

<i>Chambres</i>	Chambre(s): 3 Lit(s): 3	dont lit(s) 1 pers.: 1 dont lit(s) 2 pers.: 2
<i>Salle de bains / Salle d'eau</i>	Salle(s) d'eau (avec douche): 1	
<i>WC</i>	WC: 1	
<i>Cuisine</i>	Cuisine américaine Combiné congélation Four Lave vaisselle	Congélateur Four à micro ondes Réfrigérateur
<i>Autres pièces</i>	Séjour	
<i>Media</i>	Télévision	
<i>Autres équipements</i>	Lave linge privatif	
<i>Chauffage / AC</i>	Chauffage Climatisation	
<i>Exterieur</i>	Barbecue Jardin privé	Cour Salon de jardin
<i>Divers</i>		

## Infos sur l'établissement



*Communs*

Dans maison



*Activités*



*Réseaux*

Accès Internet



*Stationnement*

Parking



*Services*



*Extérieurs*

# A savoir : conditions de la location

Arrivée

Départ

Langue(s)  
parlée(s)

Annulation/  
Prépaiement/  
Dépot de  
garantie

Moyens de  
paiement

Ménage

Draps et Linge  
de maison

Enfants et lits  
d'appoints

Lit bébé

Animaux  
domestiques

Les animaux ne sont pas admis.

## Tarifs (au 28/09/25)

Appartement dans Maison Pulitenia - Saint-Pée-Sur-Nivelle

Tarifs en €:	Tarif 1 nuit en semaine (L, M, M, J, D)	Tarif 1 nuit en weekend (V ou S)	Tarif 2 nuits weekend (V+S)	Tarif 7 nuits semaine
du 13/09/2025 au 31/10/2025				350€

# Mes recommandations

Toutes les activités en Sud Labourd

Découvrir

# EN PAYS BASQUE

OFFICE DE TOURISME PAYS BASQUE

[WWW.EN-PAYS-BASQUE.FR](http://WWW.EN-PAYS-BASQUE.FR)

## Euskal Herrian



### Restaurant Olhabidea

+33 5 59 54 21 85  
270 Olhako bidea

<http://www.olhabidea.fr>

1.9 km  
SARE



Au quartier Olhalde, dans une ferme basque du XVI<sup>e</sup> siècle, Guillaume et Jean Fagoaga vous proposent deux menus avec plusieurs choix selon le potager et le marché. Vous serez reçu dans leur maison de famille comme des amis avec possibilités de déjeuner ou dîner dans les différents salons ou terrasses avec vue sur jardin et montagnes. Uniquement sur réservation.



### Restaurant Aintzira

+33 5 59 54 12 22 +33 6 88 85 00 67

9 rue Charles Cami

<https://restaurant-aintzira.fr>

2.2 km  
SAINT-PEE-SUR-NIVELLE



Restaurant situé à 3 km du centre du village de Saint-Pée-sur-Nivelle. Cuisine traditionnelle, spécialités du Pays Basque. Plat du jour et menu le midi. Poissons frais, livraisons journalières. Moules, chipirons, poissons suivant saison à la plancha, parillada pour 2, pizzas au feu de bois, plats et pizzas à emporter, terrasse couverte avec vue sur le lac. Repas de groupe.



### Centre Équestre Olhaldea Zalditokia

+33 5 59 54 28 94  
20 Olhako bidea

<http://www.olhaldea.com>

2.0 km  
SARE



A la sortie de Sare au Pays Basque, en pleine campagne, en direction de Saint Pée sur Nivelle, et à 12 km de Saint Jean de Luz le centre équestre Olhaldea vous propose différentes activités autour du cheval : poney club, cours pour enfants, promenades sur le territoire de Xareta (Sare, Zugarramurdi, Urdazubi, Ainhoa). Voyages et randonnées à cheval de 2 à 4 jours avec intendance, prestation de qualité dans le secteur proche de Sare mais aussi en Navarre, en Aragon. Découverte de paysages préservés et histoire. Le centre équestre bénéficie du "Label Cheval Qualité" et de "Ecole Française d'Equitation". Réservation obligatoire par téléphone ou mail. Le centre équestre a obtenu les labels suivants : Label d'Activité Cheval Club de France, Label d'Activité Poney Club de France et BAF.



### Frontons Saint-Pée-sur-Nivelle

+33 5 59 54 11 69  
Rue Karrika

2.5 km  
SAINT-PEE-SUR-NIVELLE



Trois terrains de jeux appelés "frontons" sur lesquels on peut pratiquer la Pelote Basque. Ils sont situés à l'air libre, au cœur du village et dans les divers quartiers de la commune (au bourg, à Amotz et à Ibarron). Pratique libre (main nue, pala, xistera...) En période estivale, vous pourrez certainement observer des parties à main nue ou même des parties avec Pala et Chistera.



### Lac de Saint-Pée-sur-Nivelle

+33 5 59 54 10 19  
RD 918

2.7 km  
SAINT-PEE-SUR-NIVELLE



A 13 km de la mer et à 8 km de la frontière espagnole, au pied de la montagne, dans un cadre unique de verdure, le lac de Saint-Pée-sur-Nivelle avec sa plage de sable fin est un paradis pour les familles. Ce site vous offre de multiples activités : une base de loisirs Aquazone, de nombreux toboggans, des pédalos, du canoë, des stand-up paddle, 2 terrains de tennis, pêche, des aires de pique-nique sous les arbres, des jeux pour enfants... Une balade de 3 km fait tout le tour du lac. La baignade est surveillée en juillet et août.

# Mes recommandations (suite)

Toutes les activités en Sud Labourd

Découvrir

OFFICE DE TOURISME PAYS BASQUE

[WWW.EN-PAYS-BASQUE.FR](http://WWW.EN-PAYS-BASQUE.FR)

EN PAYS  
BASQUE

Euskal Herrian



## Montagne de La Rhune

+33 5 59 54 20 14

Mairie

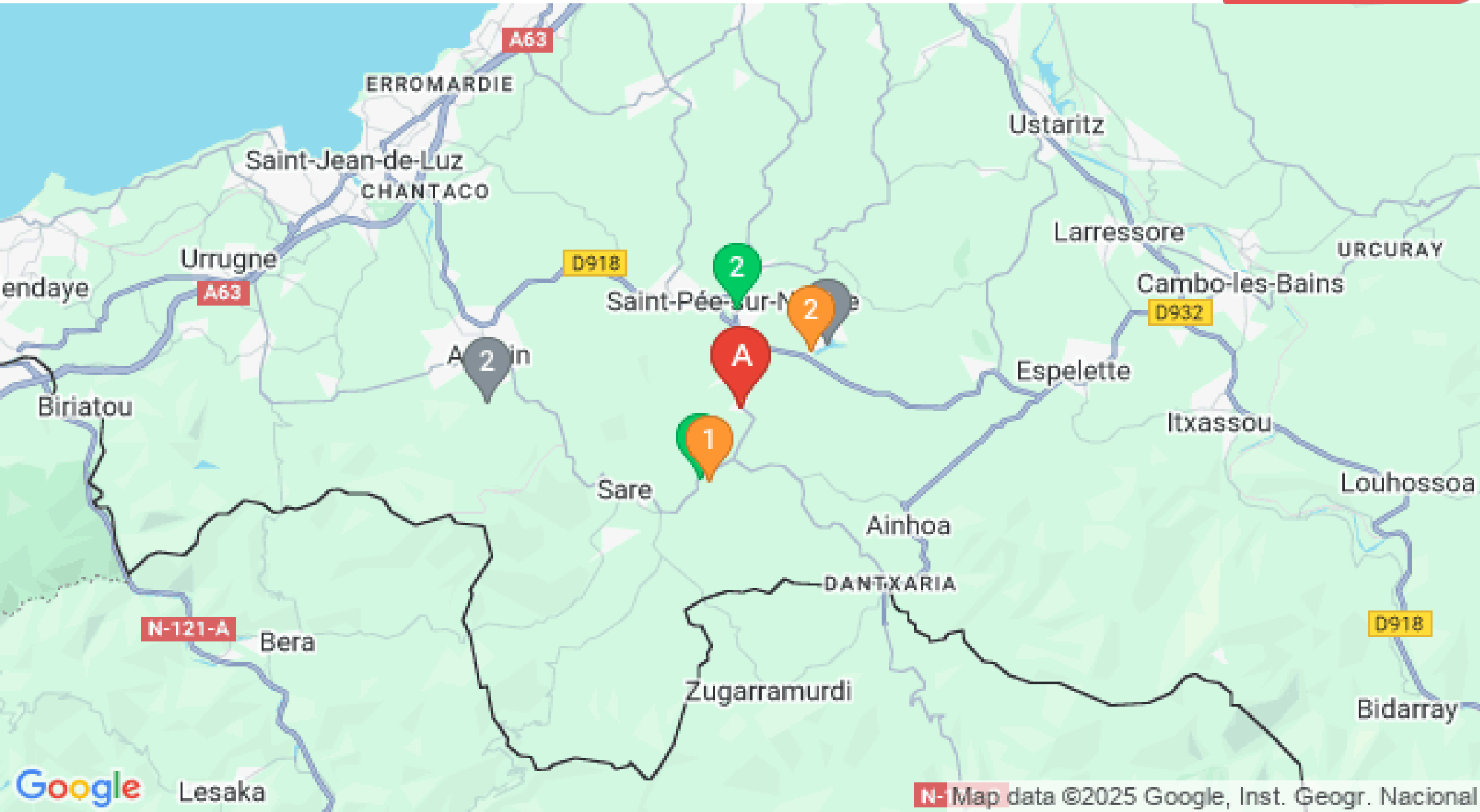
6.1 km  
SARE



Montagne mythique du Pays Basque, avec un sommet à 905m d'altitude dominant à perte de vue les côtes françaises et espagnoles ; offrant ainsi un très beau panorama par temps dégagé. Ascension possible grâce au train à crémaillère, au départ du col de Saint Ignace, ou à pied au départ des villages de Sare, Ascain ou Urrugne (entre 2h, 2h30 d'ascension environ avec 700m de dénivelé).







Lesaka

N- Map data ©2025 Google, Inst. Geogr. Nacional